

# PLU

Plan Local d'Urbanisme

Approuvé par délibération du Conseil Municipal du:  
Visa de la Préfecture:

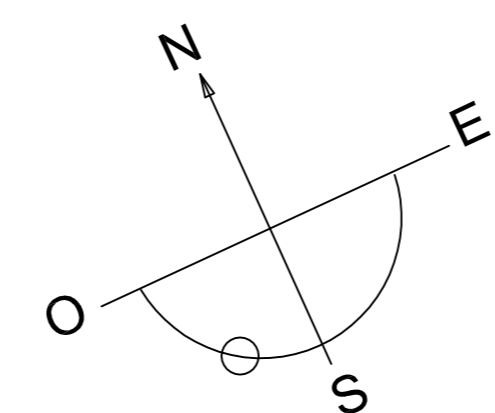
Plan de zonage a1

Echelle: 1/8000 juin 2009

BETPAYSAGE  
urbanisme-environnement-paysage  
av. Joseph Monet - 03250 Le MAYET de MONTAGNE

## LEGENDE PLU

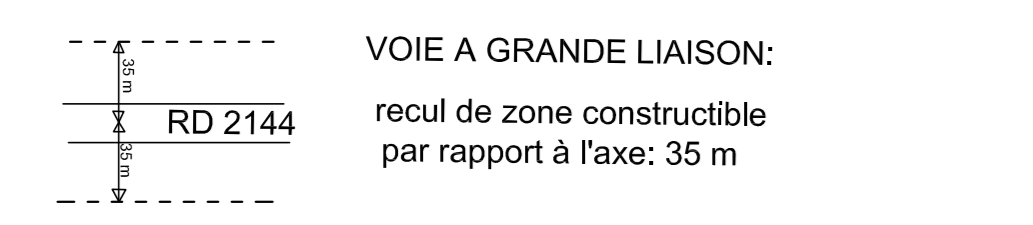
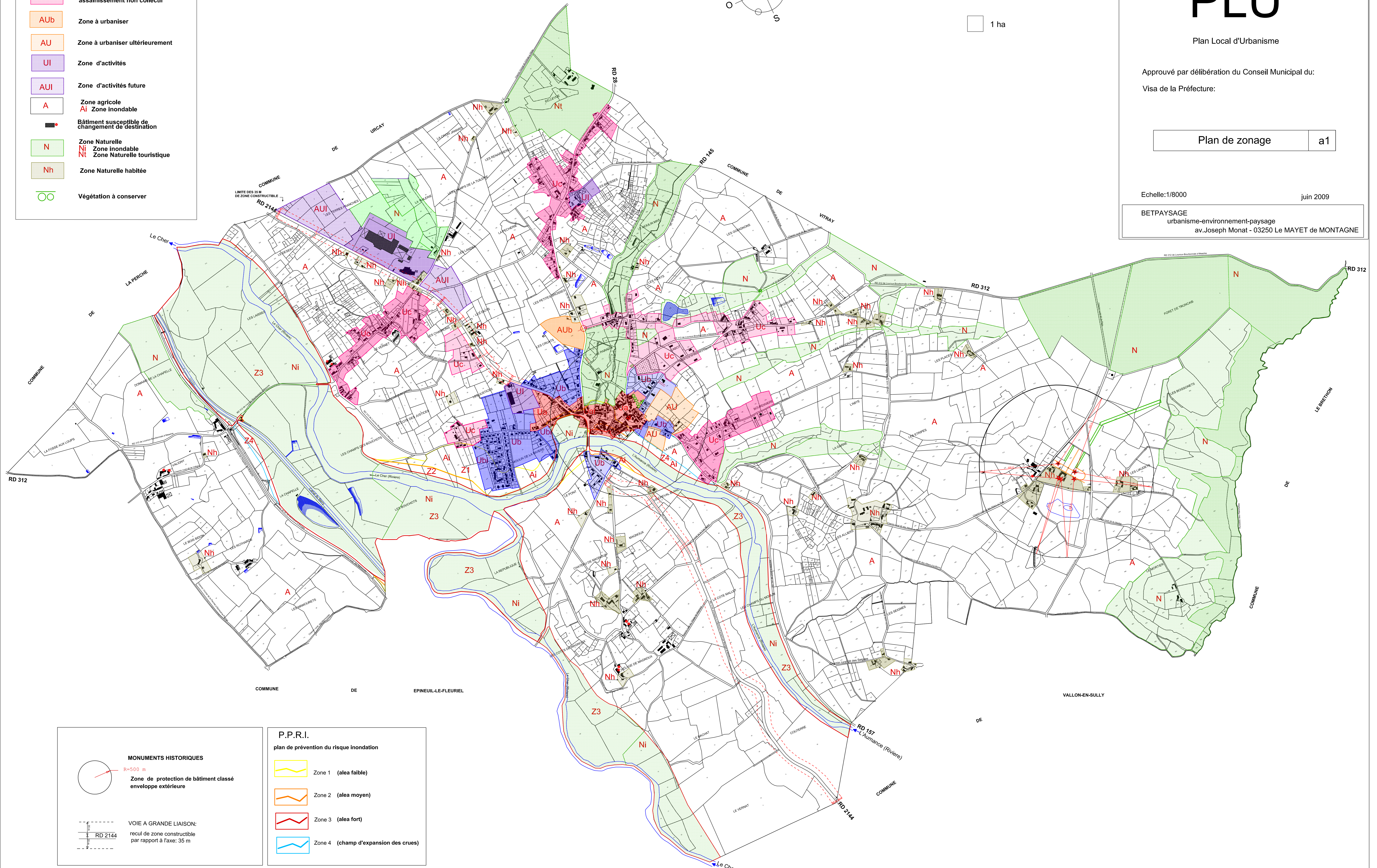
- Ua** Zone urbaine vieux bourg
- Uai** Zone inondable
- Ub** Zone urbaine d'habitat
- Ubi** Zone inondable
- Uc** Zone d'habitat dispersé assainissement non collectif
- AUb** Zone à urbaniser
- AU** Zone à urbaniser ultérieurement
- UI** Zone d'activités
- AUI** Zone d'activités future
- A** Zone agricole
- Ai** Zone inondable
- Bâtiment susceptible de changement de destination**
- N** Zone Naturelle
- Ni** Zone inondable
- Nt** Zone Naturelle touristique
- Nh** Zone Naturelle habitée
- Végétation à conserver**



0 500 m 1000 m

Echelle: 1/8000

1 ha



- ### P.P.R.I.
- plan de prévention du risque inondation
- Zone 1 (alea faible)
  - Zone 2 (alea moyen)
  - Zone 3 (alea fort)
  - Zone 4 (champ d'expansion des crues)